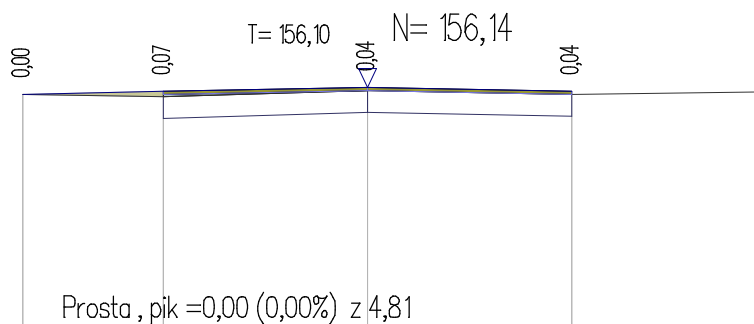


Pik = 0+000,00

Skala 1:100/100

NASYP= 0,07m<sup>2</sup>  
 WYKOP= 0,00m<sup>2</sup>  
 ŚCIERAL.= 0,22m<sup>2</sup>  
 WIĄŻĄC.= 0,00m<sup>2</sup>  
 WYROWN.= 0,04m<sup>2</sup>  
 P.P. = 153,00

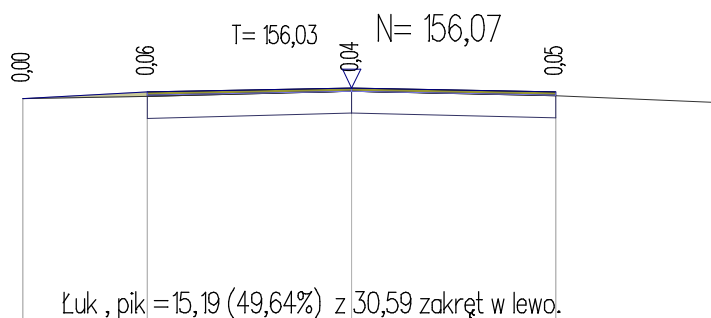


RZĘDNE PROJ.	156,05	156,09	156,14	156,09	
RZĘDNE KONS.		156,05	156,10	156,05	
RZĘDNE TEREN	156,05	156,02	156,10	156,05	156,08
ODLEGŁOŚCI	-4,56	-2,70	0,00	2,70	5,25

Pik = 0+020,00

Skala 1:100/100

NASYP= 0,05m<sup>2</sup>  
 WYKOP= 0,00m<sup>2</sup>  
 ŚCIERAL.= 0,22m<sup>2</sup>  
 WIĄŻĄC.= 0,00m<sup>2</sup>  
 WYROWN.= 0,04m<sup>2</sup>  
 P.P. = 153,00

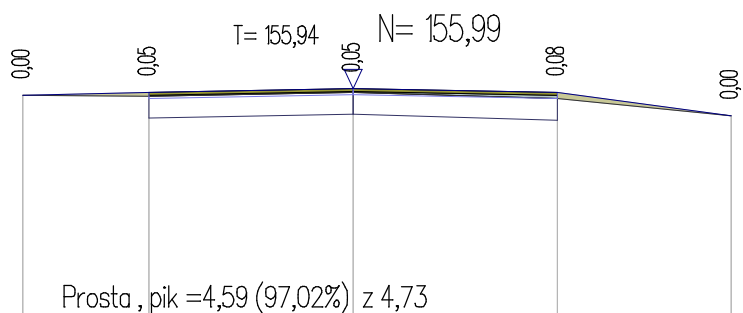


RZĘDNE PROJ.	155,93	156,02	156,07	156,02	
RZĘDNE KONS.		155,98	156,03	155,98	
RZĘDNE TEREN	155,93	155,96	156,03	155,97	155,88
ODLEGŁOŚCI	-4,35	-2,70	0,00	2,70	4,82

Pik = 0+040,00

Skala 1:100/100

NASYP= 0,13m<sup>2</sup>  
 WYKOP= 0,00m<sup>2</sup>  
 ŚCIERAL.= 0,22m<sup>2</sup>  
 WIĄŻĄC.= 0,00m<sup>2</sup>  
 WYROWN.= 0,09m<sup>2</sup>  
 P.P. = 153,00

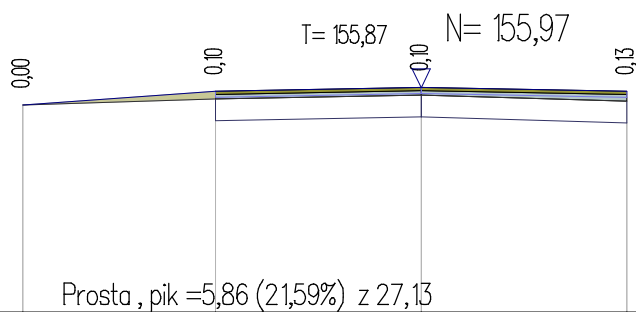


RZĘDNE PROJ.	155,90	155,94	155,99	155,94	155,63
RZĘDNE KONS.		155,86	155,91	155,86	
RZĘDNE TEREN	155,90	155,89	155,94	155,86	155,63
ODLEGŁOŚCI	-4,37	-2,70	0,00	2,70	5,00

Pik = 0+046,00

Skala 1:100/100

NASYP= 0,13m<sup>2</sup>  
 WYKOP= 0,00m<sup>2</sup>  
 ŚCIERAL.= 0,22m<sup>2</sup>  
 WIĄŻĄC.= 0,00m<sup>2</sup>  
 WYROWN.= 0,37m<sup>2</sup>  
 P.P. = 153,00

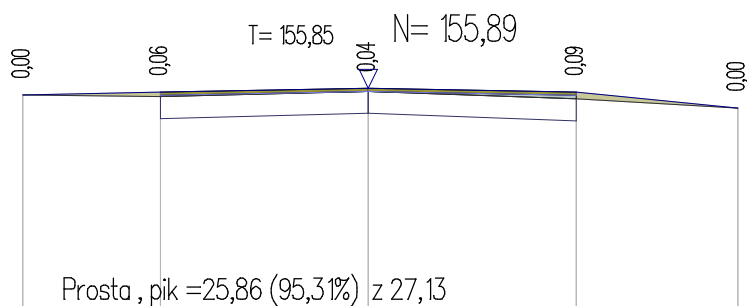


RZĘDNE PROJ.	155,74	155,92	155,97	155,92
RZĘDNE KONS.		155,84	155,89	155,84
RZĘDNE TEREN	155,74	155,82	155,87	155,79
ODLEGŁOŚCI	-5,27	-2,72	0,00	2,72

Pik = 0+066,00

Skala 1:100/100

NASYP= 0,15m<sup>2</sup>  
 WYKOP= 0,00m<sup>2</sup>  
 ŚCIERAL.= 0,22m<sup>2</sup>  
 WIĄŻĄC.= 0,00m<sup>2</sup>  
 WYROWN.= 0,37m<sup>2</sup>  
 P.P. = 153,00

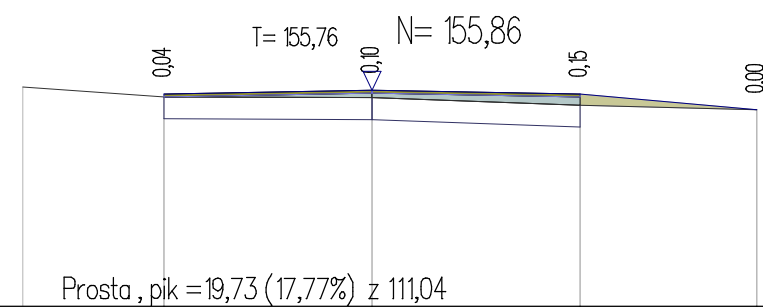


RZĘDNE PROJ.	155,80	155,84	155,89	155,84	155,63
RZĘDNE KONS.		155,80	155,85	155,80	
RZĘDNE TEREN	155,80	155,78	155,85	155,75	155,63
ODLEGŁOŚCI	-4,57	-2,75	0,00	2,75	4,89

Pik = 0+087,00

Skala 1:100/100

NASYP= 0,18m<sup>2</sup>  
 WYKOP= 0,00m<sup>2</sup>  
 ŚCIERAL.= 0,22m<sup>2</sup>  
 WIĄŻĄC.= 0,00m<sup>2</sup>  
 WYROWN.= 0,37m<sup>2</sup>  
 P.P. = 153,00

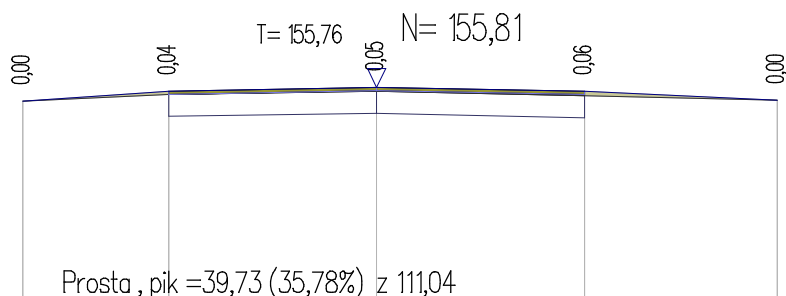


RZĘDNE PROJ.		155,81	155,86	155,81	155,60
RZĘDNE KONS.		155,77	155,82	155,77	
RZĘDNE TEREN	155,90	155,77	155,76	155,66	155,60
ODLEGŁOŚCI	-4,62	-2,75	0,00	2,75	5,09

Pik = 0+107,00

Skala 1:100/100

NASYP= 0,12m<sup>2</sup>  
 WYKOP= 0,00m<sup>2</sup>  
 ŚCIERAL.= 0,22m<sup>2</sup>  
 WIAŻĄC.= 0,00m<sup>2</sup>  
 WYROWN.= 0,00m<sup>2</sup>  
 P.P. = 155,00

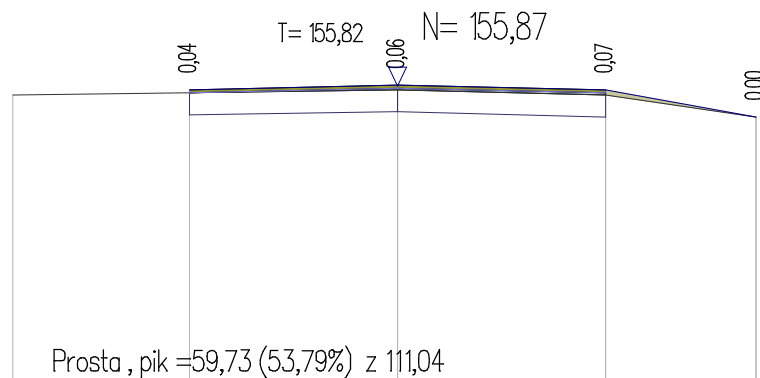


RZĘDNE PROJ.	155,63	155,76	155,81	155,76	155,64
RZĘDNE KONS.		155,72	155,77	155,72	
RZĘDNE TEREN	155,63	155,72	155,76	155,70	155,64
ODLEGŁOŚCI	-4,68	-2,75	0,00	2,75	5,30

Pik = 0+127,00

Skala 1:100/100

NASYP= 0,07m<sup>2</sup>  
 WYKOP= 0,00m<sup>2</sup>  
 ŚCIERAL.= 0,22m<sup>2</sup>  
 WIAŻĄC.= 0,00m<sup>2</sup>  
 WYROWN.= 0,10m<sup>2</sup>



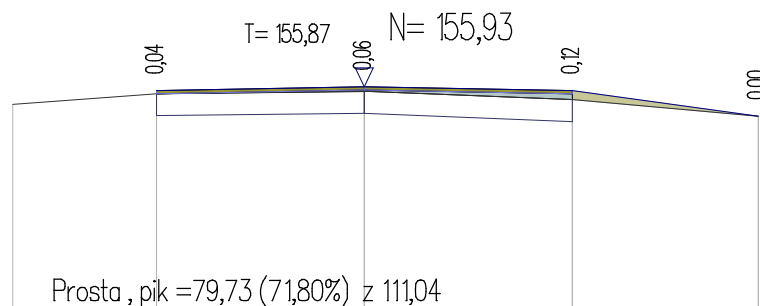
P.P. = 152,00

RZĘDNE PROJ.		155,82	155,88	155,82	155,46
RZĘDNE KONS.		155,78	155,84	155,78	
RZĘDNE TEREN	155,75	155,78	155,82	155,75	155,46
ODLEGŁOŚCI	-5,09	-2,75	0,00	2,75	4,74

Pik = 0+147,00

Skala 1:100/100

NASYP= 0,15m<sup>2</sup>  
 WYKOP= 0,00m<sup>2</sup>  
 ŚCIERAL.= 0,22m<sup>2</sup>  
 WIAŻĄC.= 0,00m<sup>2</sup>  
 WYROWN.= 0,16m<sup>2</sup>  
 P.P. = 153,00

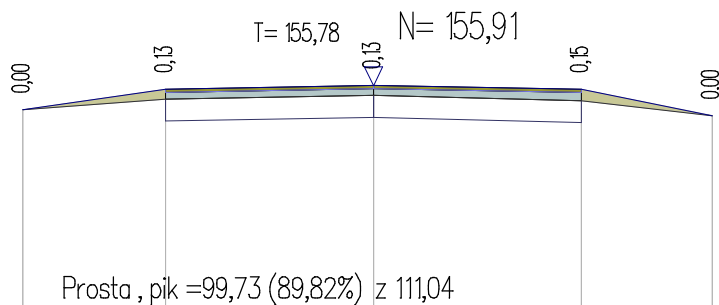


RZĘDNE PROJ.		155,88	155,93	155,88	155,54
RZĘDNE KONS.		155,84	155,89	155,84	
RZĘDNE TEREN	155,70	155,84	155,87	155,76	155,54
ODLEGŁOŚCI	-4,65	-2,75	0,00	2,75	5,21

Pik = 0+167,00

Skala 1:100/100

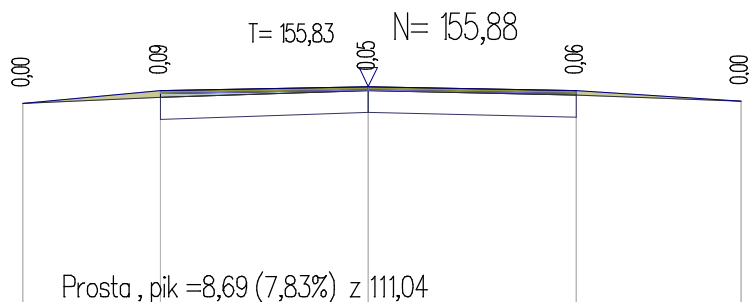
NASYP= 0,25m<sup>2</sup>  
 WYKOP= 0,00m<sup>2</sup>  
 ŚCIERAL.= 0,22m<sup>2</sup>  
 WIĄŻĄC.= 0,00m<sup>2</sup>  
 WYPOWL.= 0,52m<sup>2</sup>  
 P.P. = 153,00



Pik = 0+187,00

Skala 1:100/100

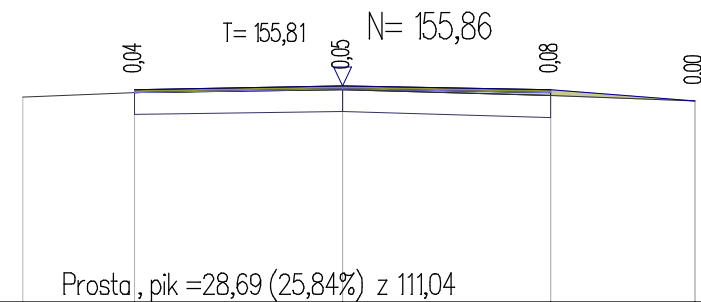
NASYP= 0,15m<sup>2</sup>  
 WYKOP= 0,00m<sup>2</sup>  
 ŚCIERAL.= 0,22m<sup>2</sup>  
 WIĄŻĄC.= 0,00m<sup>2</sup>  
 WYPOWL.= 0,32m<sup>2</sup>  
 P.P. = 153,00



Pik = 0+207,00

Skala 1:100/100

NASYP= 0,08m<sup>2</sup>  
 WYKOP= 0,00m<sup>2</sup>  
 ŚCIERAL.= 0,22m<sup>2</sup>  
 WIĄŻĄC.= 0,00m<sup>2</sup>  
 WYPOWL.= 0,32m<sup>2</sup>  
 P.P. = 153,00

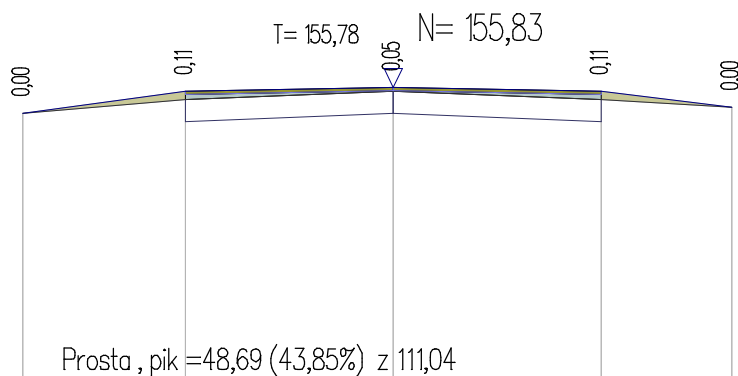


Pik = 0+227,00

Skala 1:100/100

- NASYP= 0,21m<sup>2</sup>
- WYKOP= 0,00m<sup>2</sup>
- ŚCIERAL.= 0,22m<sup>2</sup>
- WIĄŻĄC.= 0,00m<sup>2</sup>
- WYROWN.= 0,22m<sup>2</sup>

P.P. = 152,00



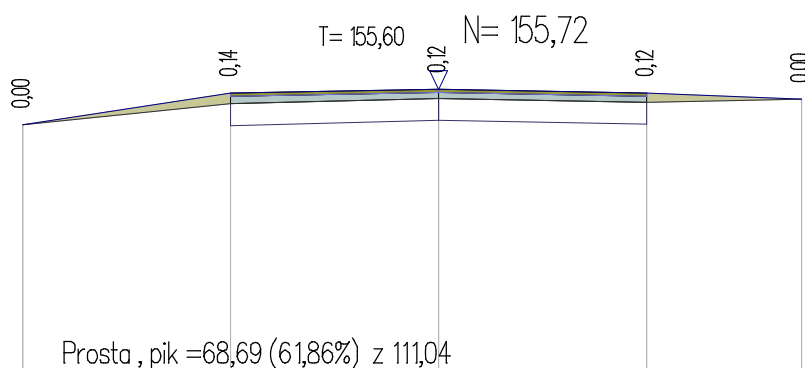
RZĘDNE PROJ.	155,49	155,78	155,83	155,78	155,57
RZĘDNE KONS.		155,74	155,79	155,74	
RZĘDNE TEREN	155,49	155,67	155,78	155,67	155,57
ODLEGŁOŚCI	-4,90	-2,75	0,00	2,75	4,48

Pik = 0+247,00

Skala 1:100/100

- NASYP= 0,32m<sup>2</sup>
- WYKOP= 0,00m<sup>2</sup>
- ŚCIERAL.= 0,22m<sup>2</sup>
- WIĄŻĄC.= 0,00m<sup>2</sup>
- WYROWN.= 0,47m<sup>2</sup>

P.P. = 152,00



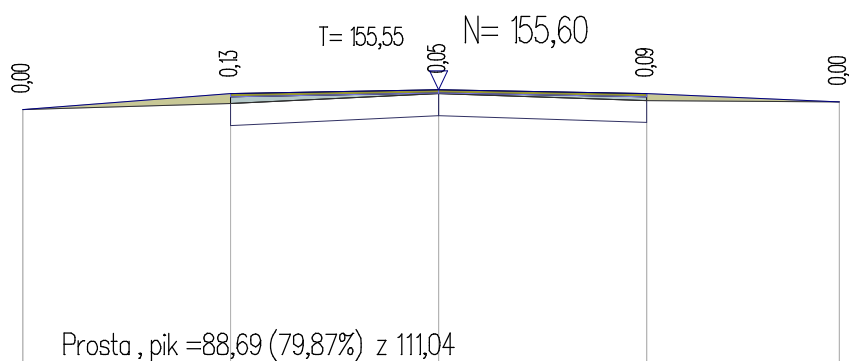
RZĘDNE PROJ.	155,25	155,67	155,72	155,67	155,59
RZĘDNE KONS.		155,63	155,68	155,63	
RZĘDNE TEREN	155,25	155,53	155,60	155,55	155,59
ODLEGŁOŚCI	-5,50	-2,75	0,00	2,75	4,80

Pik = 0+267,00

Skala 1:100/100

- NASYP= 0,29m<sup>2</sup>
- WYKOP= 0,00m<sup>2</sup>
- ŚCIERAL.= 0,22m<sup>2</sup>
- WIĄŻĄC.= 0,00m<sup>2</sup>
- WYROWN.= 0,22m<sup>2</sup>

P.P. = 152,00



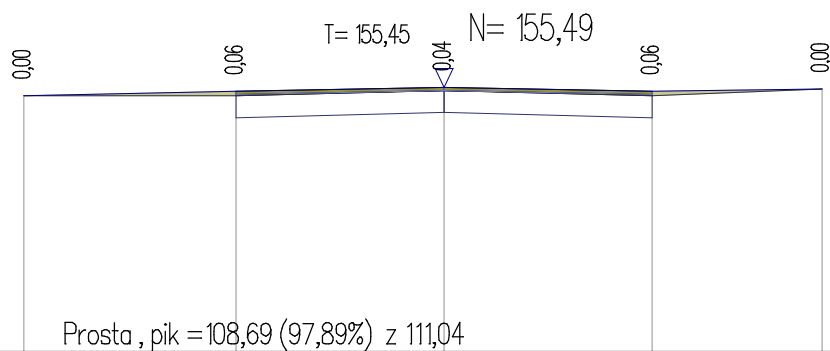
RZĘDNE PROJ.	155,34	155,55	155,60	155,55	155,44
RZĘDNE KONS.		155,51	155,56	155,51	
RZĘDNE TEREN	155,34	155,42	155,55	155,46	155,44
ODLEGŁOŚCI	-5,50	-2,75	0,00	2,75	5,30

Pik = 0+287,00

Skala 1:100/100

- NASYP= 0,15m<sup>2</sup>
- WYKOP= 0,00m<sup>2</sup>
- ŚCIERAL.= 0,22m<sup>2</sup>
- WIĄŻĄC.= 0,00m<sup>2</sup>
- WYROWN.= 0,06m<sup>2</sup>

P.P. = 152,00



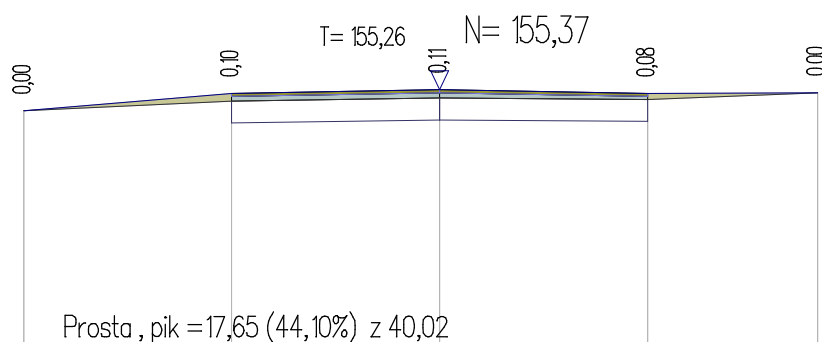
RZĘDNE PROJ.	155,38	155,44	155,49	155,44	155,47
RZĘDNE KONS.		155,40	155,45	155,40	
RZĘDNE TEREN	155,38	155,38	155,45	155,38	155,47
ODLEGŁOŚCI	-5,56	-2,75	0,00	2,75	5,00

Pik = 0+307,00

Skala 1:100/100

- NASYP= 0,23m<sup>2</sup>
- WYKOP= 0,00m<sup>2</sup>
- ŚCIERAL.= 0,22m<sup>2</sup>
- WIĄŻĄC.= 0,00m<sup>2</sup>
- WYROWN.= 0,33m<sup>2</sup>

P.P. = 152,00



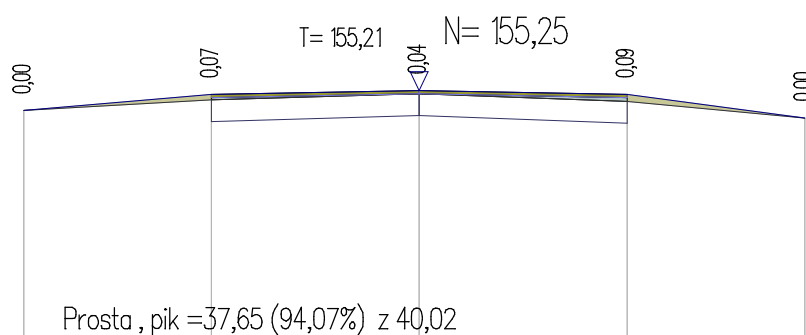
RZĘDNE PROJ.	155,09	155,32	155,37	155,32	155,33
RZĘDNE KONS.		155,28	155,33	155,28	
RZĘDNE TEREN	155,09	155,22	155,26	155,24	155,33
ODLEGŁOŚCI	-5,50	-2,75	0,00	2,75	5,00

Pik = 0+327,00

Skala 1:100/100

- NASYP= 0,19m<sup>2</sup>
- WYKOP= 0,00m<sup>2</sup>
- ŚCIERAL.= 0,22m<sup>2</sup>
- WIĄŻĄC.= 0,00m<sup>2</sup>
- WYROWN.= 0,11m<sup>2</sup>

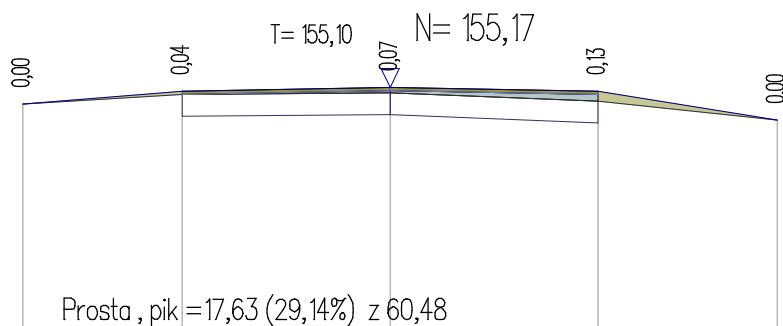
P.P. = 152,00



RZĘDNE PROJ.	154,99	155,20	155,25	155,20	154,89
RZĘDNE KONS.		155,16	155,21	155,16	
RZĘDNE TEREN	154,99	155,13	155,21	155,11	154,89
ODLEGŁOŚCI	-5,23	-2,75	0,00	2,75	5,10

Pik = 0+347,00  
Skala 1:100/100

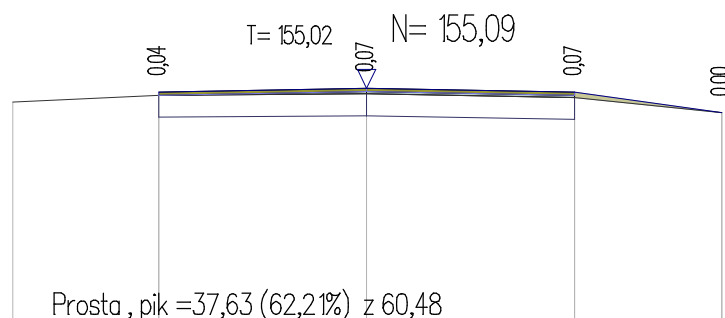
NASYP= 0,20m<sup>2</sup>  
WYKOP= 0,00m<sup>2</sup>  
ŚCIERAL.= 0,22m<sup>2</sup>  
WIĄŻĄC.= 0,00m<sup>2</sup>  
WYROWN.= 0,21m<sup>2</sup>  
P.P. = 152,00



RZĘDNE PROJ.	154,95	155,12	155,17	155,12	154,74
RZĘDNE KONS.		155,08	155,13	155,08	
RZĘDNE TEREN	154,95	155,08	155,10	154,99	154,74
ODLEGŁOŚCI	-4,86	-2,75	0,00	2,75	5,12

Pik = 0+367,00  
Skala 1:100/100

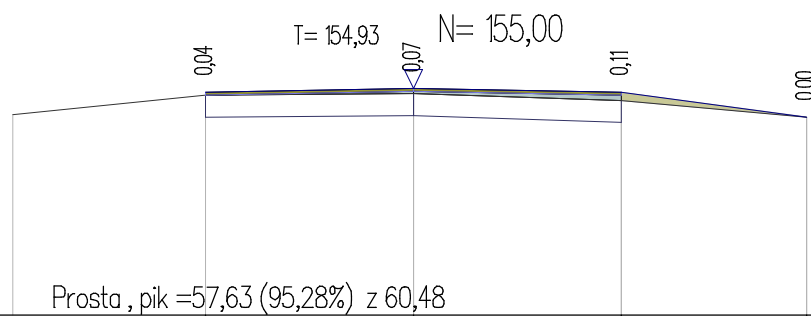
NASYP= 0,07m<sup>2</sup>  
WYKOP= 0,00m<sup>2</sup>  
ŚCIERAL.= 0,22m<sup>2</sup>  
WIĄŻĄC.= 0,00m<sup>2</sup>  
WYROWN.= 0,12m<sup>2</sup>  
P.P. = 152,00



RZĘDNE PROJ.		155,04	155,09	155,04	154,77
RZĘDNE KONS.		155,00	155,05	155,00	
RZĘDNE TEREN	154,91	155,00	155,02	154,97	154,77
ODLEGŁOŚCI	-4,68	-2,75	0,00	2,75	4,70

Pik = 0+387,00  
Skala 1:100/100

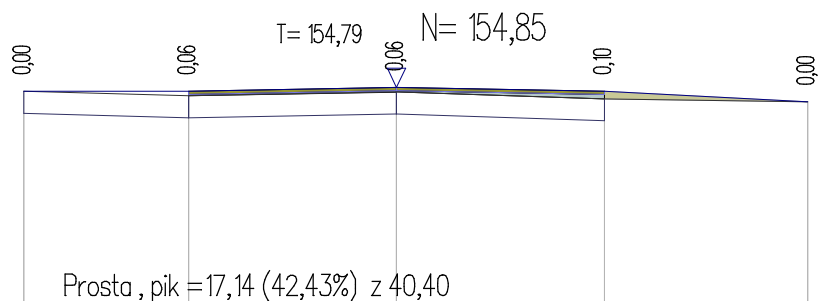
NASYP= 0,13m<sup>2</sup>  
WYKOP= 0,00m<sup>2</sup>  
ŚCIERAL.= 0,22m<sup>2</sup>  
WIĄŻĄC.= 0,00m<sup>2</sup>  
WYROWN.= 0,18m<sup>2</sup>  
P.P. = 152,00



RZĘDNE PROJ.		154,95	155,00	154,95	154,62
RZĘDNE KONS.		154,91	154,96	154,91	
RZĘDNE TEREN	154,65	154,91	154,93	154,84	154,62
ODLEGŁOŚCI	-5,30	-2,75	0,00	2,75	5,20

Pik = 0+407,00  
Skala 1:100/100

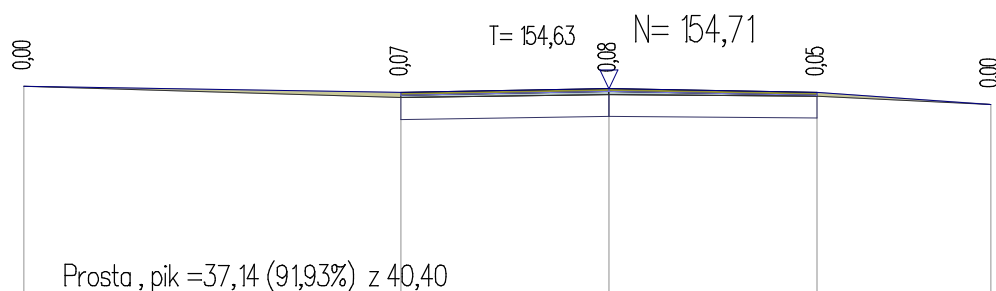
NASYP= 0,13m<sup>2</sup>  
WYKOP= 0,00m<sup>2</sup>  
ŚCIERAL.= 0,22m<sup>2</sup>  
WIĄŻĄC.= 0,00m<sup>2</sup>  
WYROWN.= 0,00m<sup>2</sup>  
P.P. = 152,00



RZĘDNE PROJ.	154,80	154,80	154,85	154,80	154,66
RZĘDNE KONS.		154,76	154,81	154,76	
RZĘDNE TEREN	154,80	154,74	154,79	154,70	154,66
ODLEGŁOŚCI	-4,93	-2,75	0,00	2,75	5,44

Pik = 0+427,00  
Skala 1:100/100

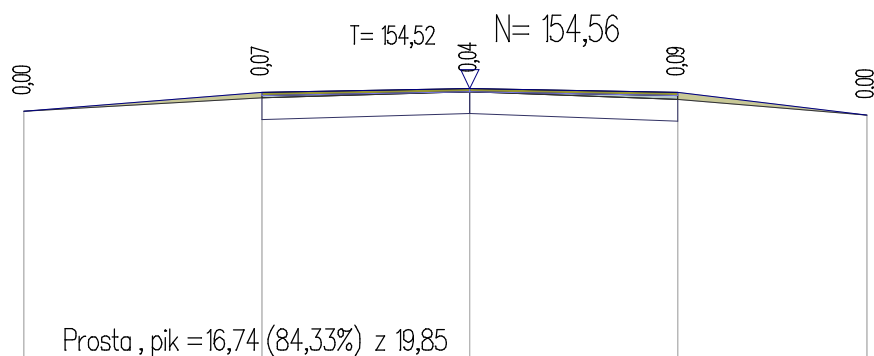
NASYP= 0,23m<sup>2</sup>  
WYKOP= 0,00m<sup>2</sup>  
ŚCIERAL.= 0,22m<sup>2</sup>  
WIĄŻĄC.= 0,00m<sup>2</sup>  
WYROWN.= 0,00m<sup>2</sup>  
P.P. = 152,00



RZĘDNE PROJ.	154,74	154,66	154,71	154,66	154,50
RZĘDNE KONS.		154,62	154,67	154,62	
RZĘDNE TEREN	154,74	154,59	154,63	154,61	154,50
ODLEGŁOŚCI	-7,74	-2,75	0,00	2,75	5,05

Pik = 0+447,00  
Skala 1:100/100

NASYP= 0,22m<sup>2</sup>  
WYKOP= 0,00m<sup>2</sup>  
ŚCIERAL.= 0,22m<sup>2</sup>  
WIĄŻĄC.= 0,00m<sup>2</sup>  
WYROWN.= 0,11m<sup>2</sup>  
P.P. = 151,00



RZĘDNE PROJ.	154,26	154,51	154,56	154,51	154,21
RZĘDNE KONS.		154,47	154,52	154,47	
RZĘDNE TEREN	154,26	154,44	154,52	154,42	154,21
ODLEGŁOŚCI	-5,90	-2,75	0,00	2,75	5,25

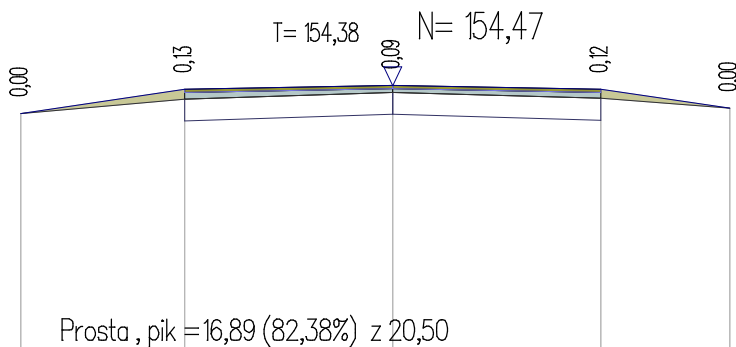


Pik = 0+467,00

Skala 1:100/100

- NASYP= 0,24m<sup>2</sup>
- WYKOP= 0,00m<sup>2</sup>
- ŚCIERAL.= 0,22m<sup>2</sup>
- WIĄŻĄC.= 0,00m<sup>2</sup>
- WYROWN.= 0,37m<sup>2</sup>

P.P. = 151,00



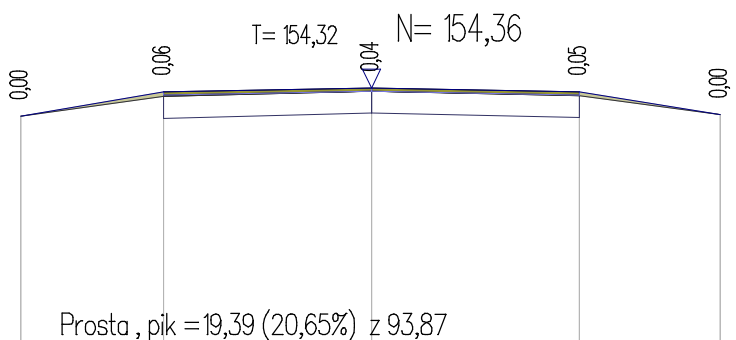
RZĘDNE PROJ.	154,10	154,42	154,47	154,42	154,17
RZĘDNE KONS.		154,38	154,43	154,38	
RZĘDNE TEREN	154,10	154,29	154,38	154,30	154,17
ODLEGŁOŚCI	-4,92	-2,75	0,00	2,75	4,46

Pik = 0+490,00

Skala 1:100/100

- NASYP= 0,10m<sup>2</sup>
- WYKOP= 0,00m<sup>2</sup>
- ŚCIERAL.= 0,22m<sup>2</sup>
- WIĄŻĄC.= 0,00m<sup>2</sup>
- WYROWN.= 0,04m<sup>2</sup>

P.P. = 151,00



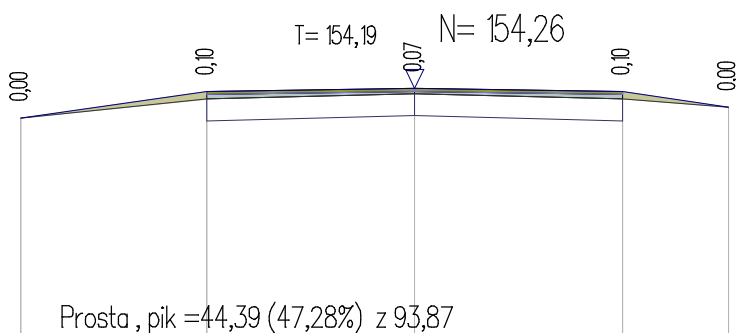
RZĘDNE PROJ.	153,99	154,31	154,36	154,31	154,01
RZĘDNE KONS.		154,27	154,32	154,27	
RZĘDNE TEREN	153,99	154,25	154,32	154,26	154,01
ODLEGŁOŚCI	-4,64	-2,75	0,00	2,75	4,61

Pik = 0+515,00

Skala 1:100/100

- NASYP= 0,19m<sup>2</sup>
- WYKOP= 0,00m<sup>2</sup>
- ŚCIERAL.= 0,22m<sup>2</sup>
- WIĄŻĄC.= 0,00m<sup>2</sup>
- WYROWN.= 0,25m<sup>2</sup>

P.P. = 151,00

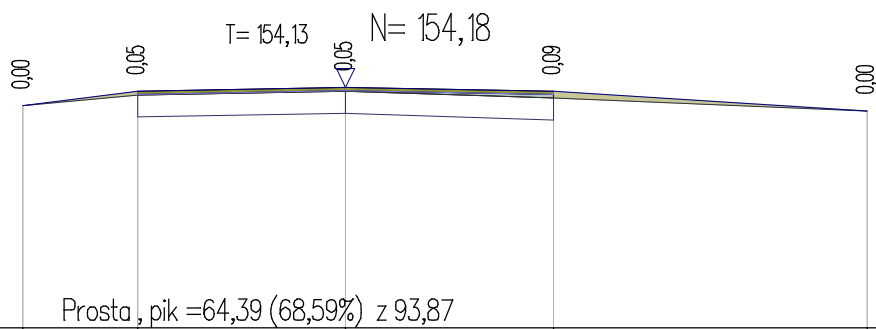


RZĘDNE PROJ.	153,87	154,22	154,26	154,22	154,01
RZĘDNE KONS.		154,18	154,22	154,18	
RZĘDNE TEREN	153,87	154,12	154,19	154,12	154,01
ODLEGŁOŚCI	-5,21	-2,75	0,00	2,75	4,15

Pik = 0+535,00

Skala 1:100/100

NASYP= 0,22m<sup>2</sup>  
 WYKOP= 0,00m<sup>2</sup>  
 ŚCIERAL.= 0,22m<sup>2</sup>  
 WIĄŻĄC.= 0,00m<sup>2</sup>  
 WYROWN.= 0,11m<sup>2</sup>  
 P.P. = 151,00

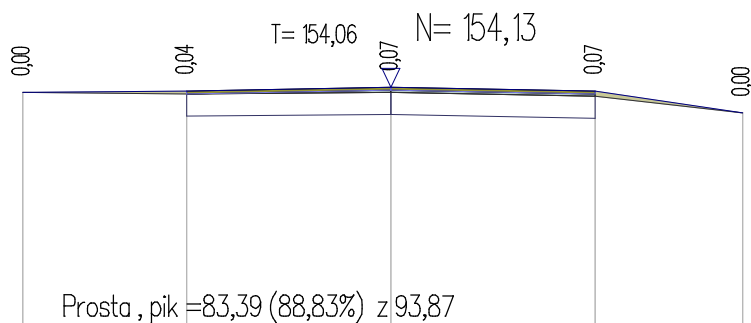


RZĘDNE PROJ.	153,94	154,13	154,18	154,13	153,87
RZĘDNE KONS.		154,09	154,14	154,09	
RZĘDNE TEREN	153,94	154,08	154,13	154,04	153,87
ODLEGŁOŚCI	-4,27	-2,75	0,00	2,75	6,90

Pik = 0+554,00

Skala 1:100/100

NASYP= 0,11m<sup>2</sup>  
 WYKOP= 0,00m<sup>2</sup>  
 ŚCIERAL.= 0,22m<sup>2</sup>  
 WIĄŻĄC.= 0,00m<sup>2</sup>  
 WYROWN.= 0,12m<sup>2</sup>  
 P.P. = 151,00

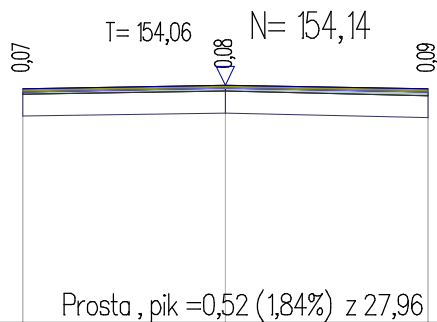


RZĘDNE PROJ.	154,06	154,08	154,13	154,08	153,79
RZĘDNE KONS.		154,04	154,09	154,04	
RZĘDNE TEREN	154,06	154,04	154,06	154,01	153,79
ODLEGŁOŚCI	-4,87	-2,70	0,00	2,70	4,65

Pik = 0+565,00

Skala 1:100/100

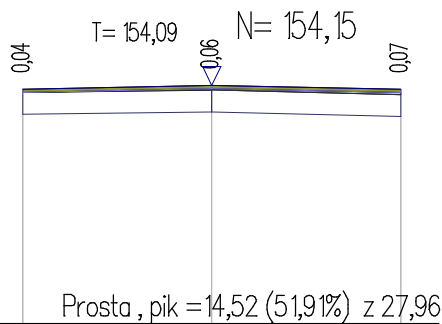
NASYP= 0,00m<sup>2</sup>  
 WYKOP= 0,00m<sup>2</sup>  
 ŚCIERAL.= 0,21m<sup>2</sup>  
 WIĄŻĄC.= 0,00m<sup>2</sup>  
 WYROWN.= 0,21m<sup>2</sup>  
 P.P. = 151,00



RZĘDNE PROJ.	154,09	154,14	154,09
RZĘDNE KONS.	154,05	154,10	154,05
RZĘDNE TEREN	154,02	154,06	154,00
ODLEGŁOŚCI	-2,68	0,00	2,68

Pik = 0+579,00  
Skala 1:100/100

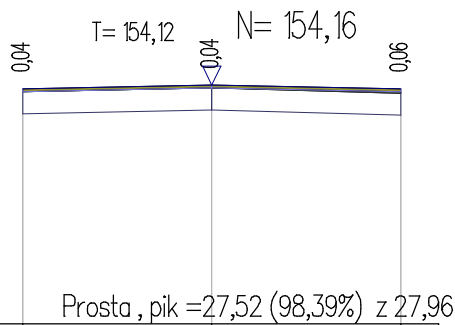
- NASYP= 0,00m2
  - WYKOP= 0,00m2
  - ŚCIERAL.= 0,20m2
  - WIĄŻĄC.= 0,00m2
  - WYROWN.= 0,09m2
- P.P. = 151,00



RZĘDNE PROJ.	154,10	154,15	154,10
RZĘDNE KONS.	154,06	154,11	154,06
RZĘDNE TEREN	154,06	154,09	154,03
ODLEGŁOŚCI	-2,50	0,00	2,50

Pik = 0+592,00  
Skala 1:100/100

- NASYP= 0,00m2
  - WYKOP= 0,00m2
  - ŚCIERAL.= 0,20m2
  - WIĄŻĄC.= 0,00m2
  - WYROWN.= 0,03m2
- P.P. = 151,00



RZĘDNE PROJ.	154,11	154,16	154,11
RZĘDNE KONS.	154,07	154,12	154,07
RZĘDNE TEREN	154,07	154,12	154,05
ODLEGŁOŚCI	-2,50	0,00	2,50